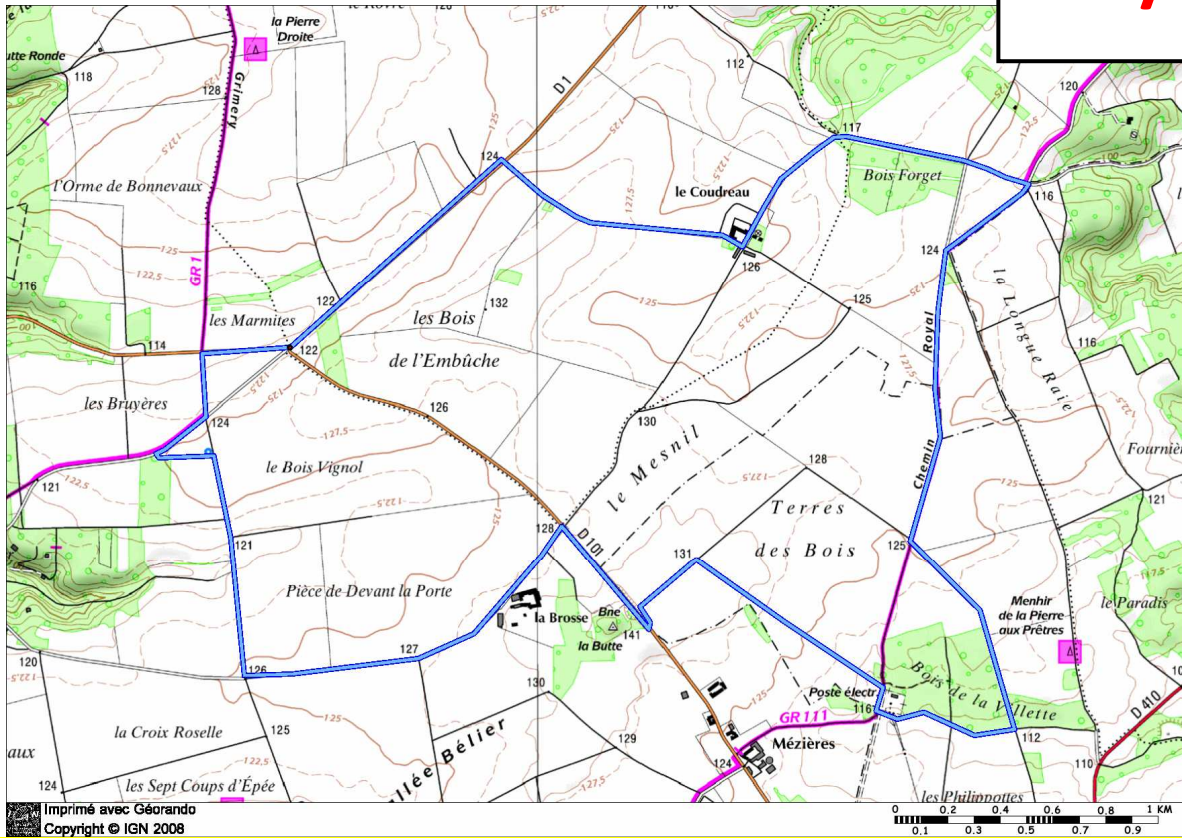


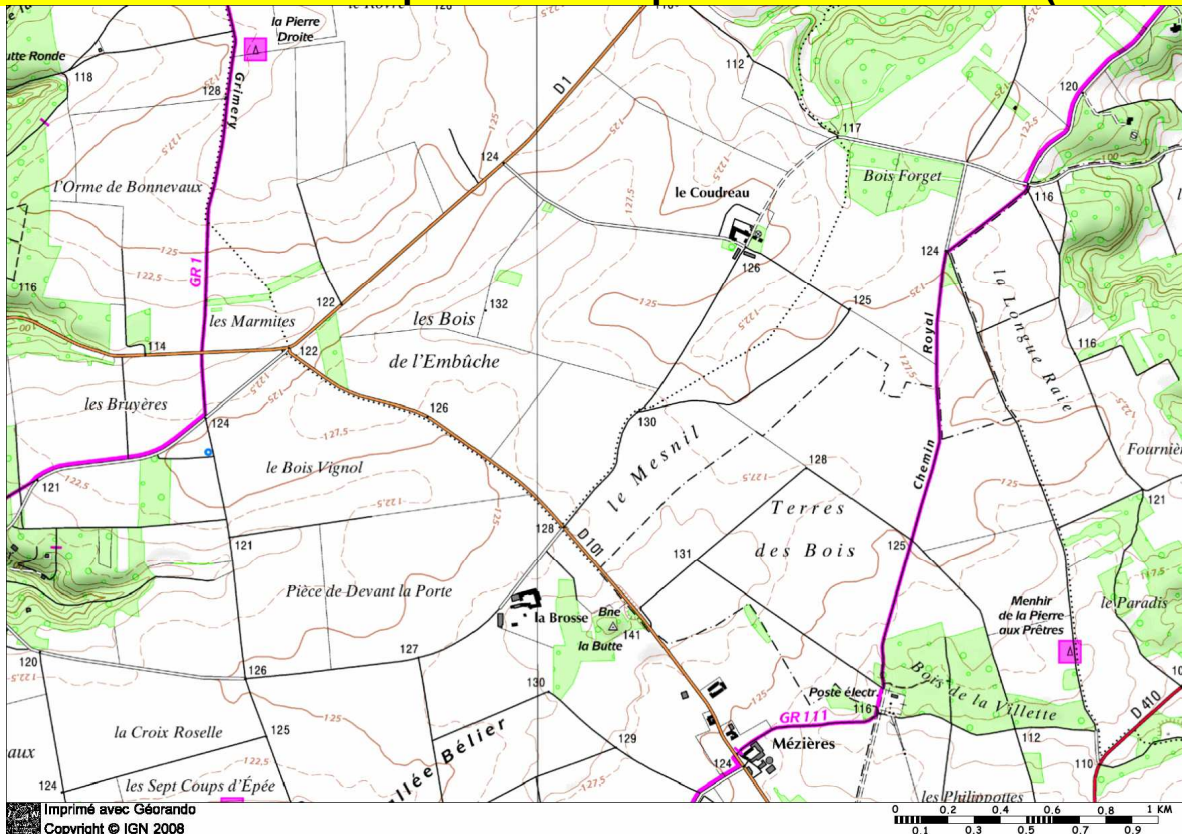
N° plaque	NOM	Prénom	Signature du participant

recopiage itinéraire
/ 20

Cartographie VTT



- 1 - Recopier le tracé du parcours sur le fond de carte ci-dessous (8-12 + 13-18ans).
- 2 - Calculer la distance du parcours et reporter le dans la case (13-18 ans).

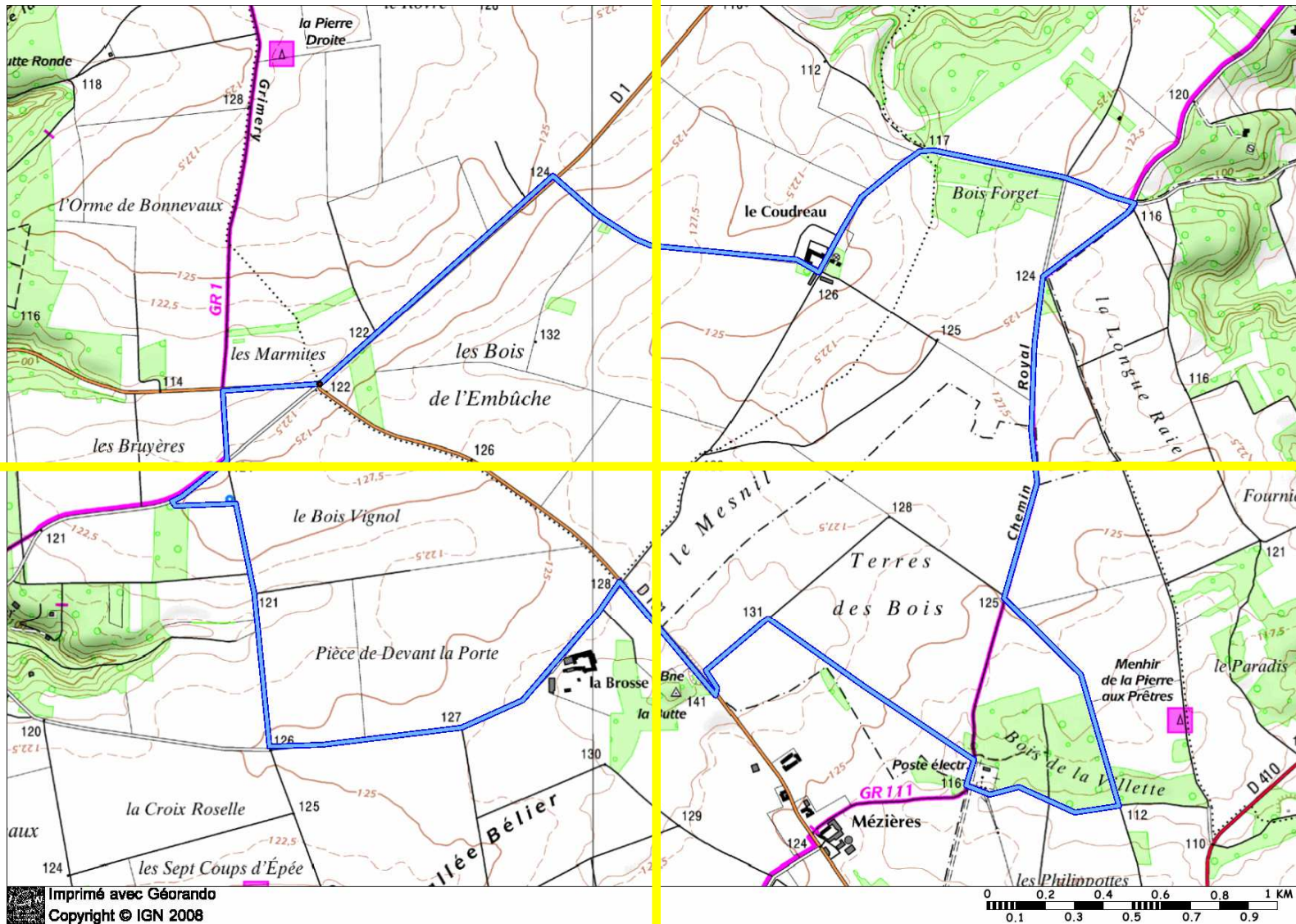


Distance du parcours : **KM**

Cartographie VTT (corrigé)

4

1



3

2

Chaque secteur non valide coûte 5 points de pénalité.
Reporter le total des pénalités dans le logiciel.

Distance du parcours : **11.43 KM**